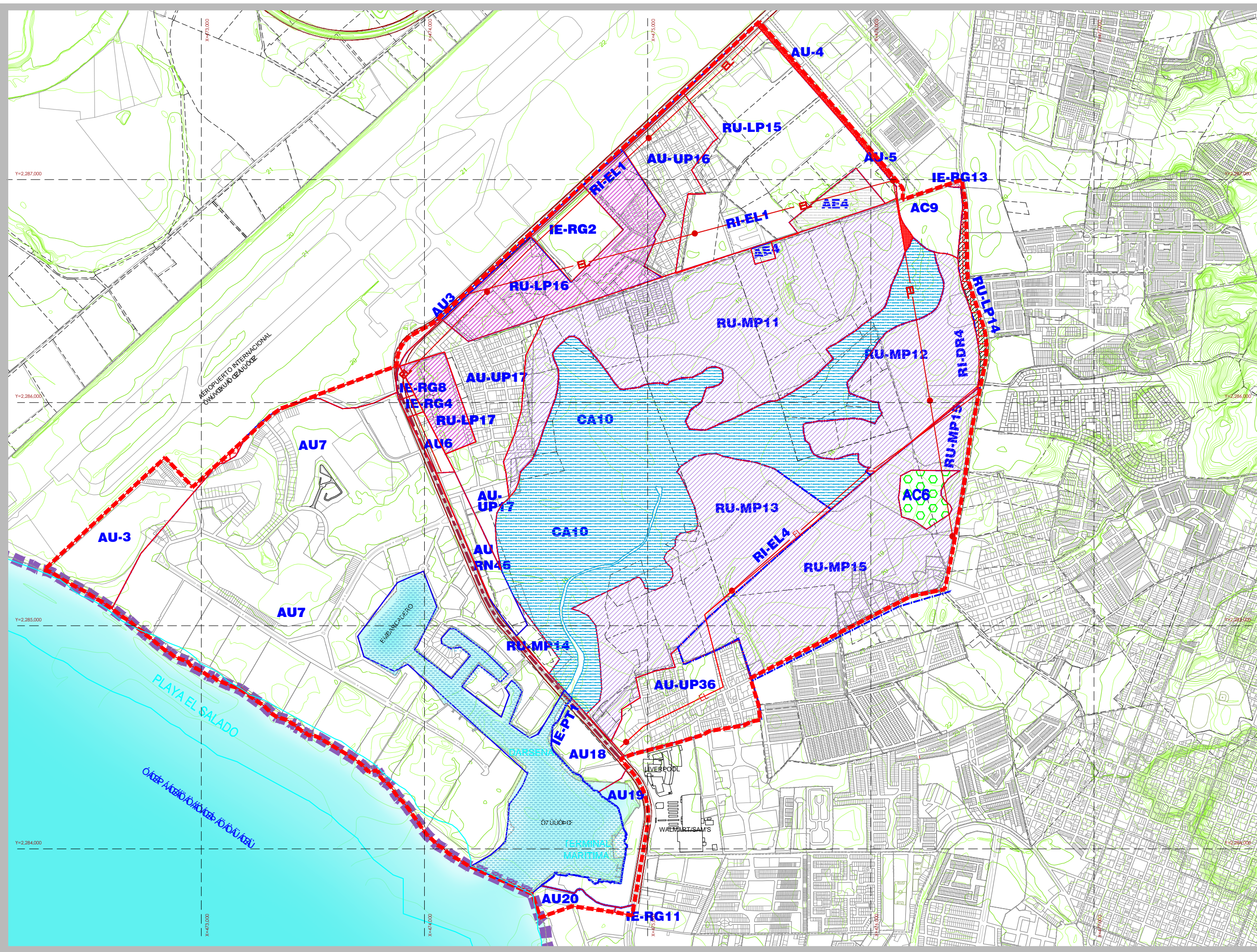












ACTUALIZACIÓN DEL PLAN DE DESARROLLO URBANO DE CENTRO DE POBLACIÓN DE PUERTO VALLARTA JALISCO







PLAN PARCIAL DE DESARROLLO URBANO **DISTRITO URBANO 5**
SUBDISTRITO URBANO 5-A "MARINA VALLARTA"



SIMBOLOGÍA

- ÁREAS URBANIZADAS
-  ÁREAS INCORPORADAS
-  ÁREAS DE URBANIZACIÓN PROGRESIVA
- ÁREAS DE RESERVA URBANA
-  A LARGO PLAZO
- ÁREAS DE RESTRICCIÓN A INFRAESTRUCTURA O INST. ESPECIALES
-  ÁREAS DE RESTRICCIÓN DE AEROPUERTOS
-  ÁREAS DE RESTRICCIÓN DE INSTALACIONES PORTUARIAS
-  Á. DE RESTR. POR PASO DE REDES E INST. DE DRENAJE
-  Á. DE RESTR. POR PASO DE REDES E INST. DE ELECTRICIDAD
- ÁREAS RÚSTICAS
-  ÁREAS DE ACTIVIDADES EXTRACTIVAS
- ÁREAS NATURALES PROTEGIDAS
-  ÁREAS DE PREVENCIÓN ECOLÓGICA
- ÁREAS DE PROTECCIÓN A CAUCES Y CUERPOS DE AGUA
-  ÁREAS DE PROTECCIÓN A CUERPOS DE AGUA

INFORMACIÓN COMPLEMENTARIA

-  LIMITE DE CENTRO DE POBLACIÓN
-  LIMITE DE AREA DE APLICACIÓN
-  LIMITE DE SUBDISTRITO
-  LIMITE DE COLONIAS
-  CURVAS DE NIVEL @ 5 MTS
-  TRAZA

CLASIFICACION DE AREAS - 1997 D3-01



H. AYUNTAMIENTO DE PUERTO VALLARTA, JALISCO
DIRECCIÓN DE PLANEACIÓN URBANA

